



redrive

Gebruik van de GPS app

Download:

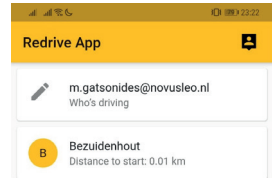


1

Who's driving?

In het eerste scherm kan bij "Who's driving" het e-mail adres worden ingevuld dat is gebruikt bij het aanmelden voor de route. Zodra het adres is ingevuld zullen de beschikbare evenementen en routes worden getoond.

De routes kunnen sorteren op afstand met de knop rechts-boven.



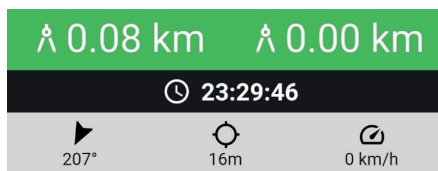
Available routes are listed

2

Route selecteren en starten

Als u een route selecteert opent het 'route' scherm. Het merendeel van dit scherm wordt gebruikt om gevonden controles op te slaan.

Onderaan staan een aantal nuttige opties* zoals hieronder beschreven:

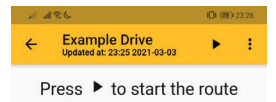


Afstandsmeter voor totaal en interval

Op 0.0 met lang (links) en kort (rechts) indrukken.

Tijden balk laat tijd en/of stopwatch zien.

Navigatie balk met richting, GPS nauwkeurigheid en snelheid



Start/stop from the top-menu

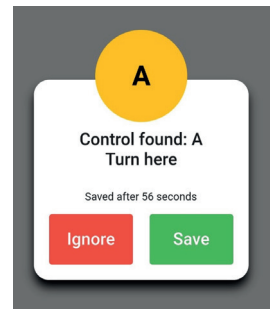
* elke organisatie kan zelf beslissen om opties aan of uit te zetten. De gebruikerservaring kan dus verschillen.

3

Controles vinden langs de route

Nu de opties in het scherm bekend zijn kunnen we beginnen met rijden. Zodra u zich op de juiste locatie begeeft wordt de controle getoond met eventueel een extra instructie (bijvoorbeeld 'Hier omdraaien').

De gevonden controles kunnen worden opgeslagen op de controlekaart. Via deze controlekaart kunnen de controles opnieuw bekeken worden. Als u niet reageert op de controle wordt deze opgeslagen of genegeerd op basis van de instellingen van de uitzetter.



Dialog when you find a control

4

Route afsluiten

Als u klaar bent met de route en/of wilt pauzeren, kunt u rechtsboven op pauze klikken.

Om uw controlekaart in te leveren klikt u op 'Upload card' via het menu rechtsboven.



Pause/stop from the top-menu

?!

Tips, trucs en problemen voorkomen

- 0. Genoeg batterij?:** Zorg er voor dat uw toestel voldoende spanning heeft gedurende de rit.
- 1. Geen routes:** Vul altijd het adres in dat u ook heeft gebruikt voor het aanmelden bij de route.
- 2. Route start niet:** Heeft u locatie voorzieningen toestemming gegeven? Dit dient aan te staan.
- 3. GPS nauwkeurigheid 'too weak':** Zet uw toestel goed in 'het zicht' van satellieten.